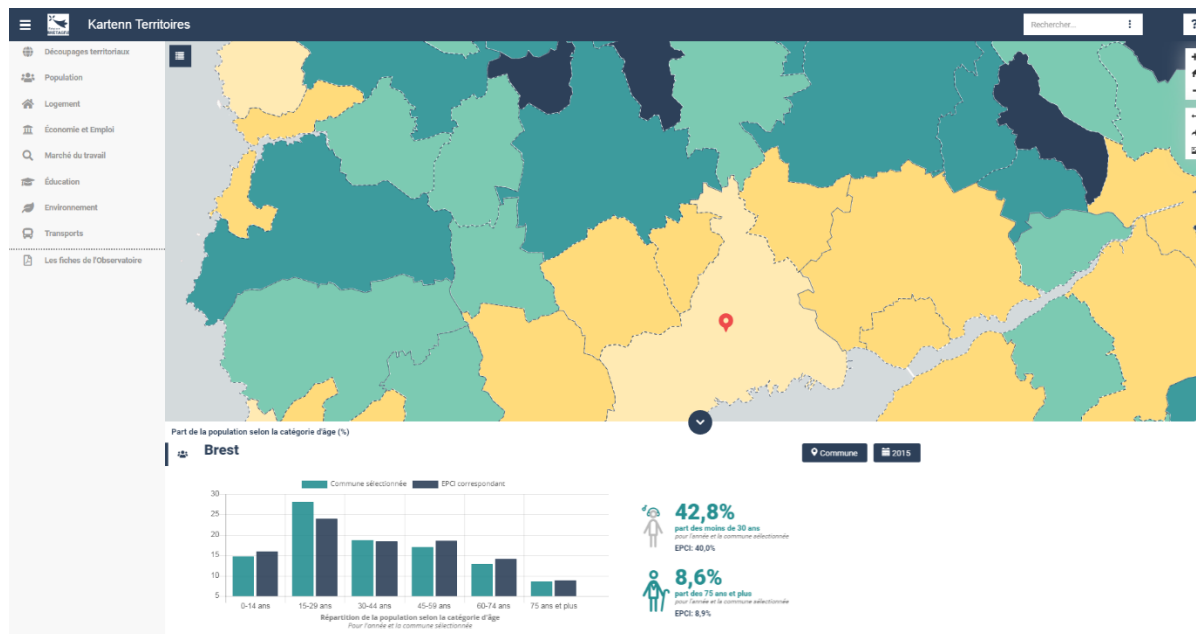


Kartenn

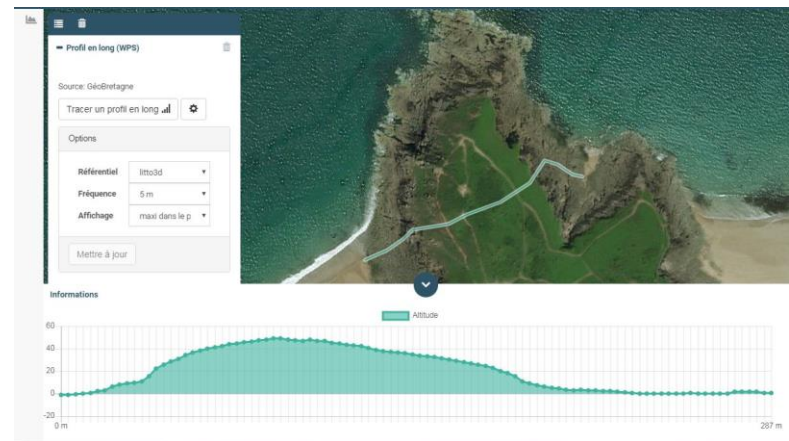
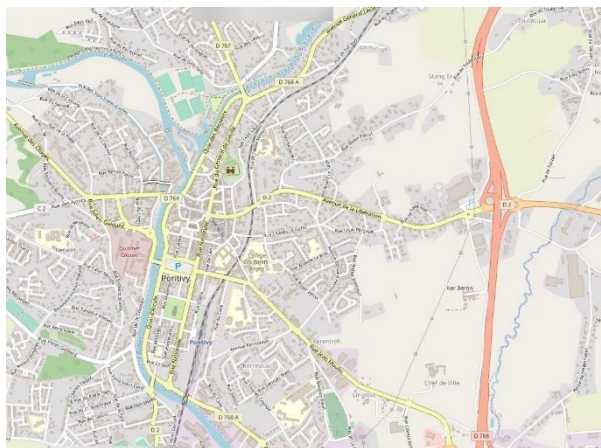


Visualiseur cartographique de la Région Bretagne



→ La cartographie dynamique

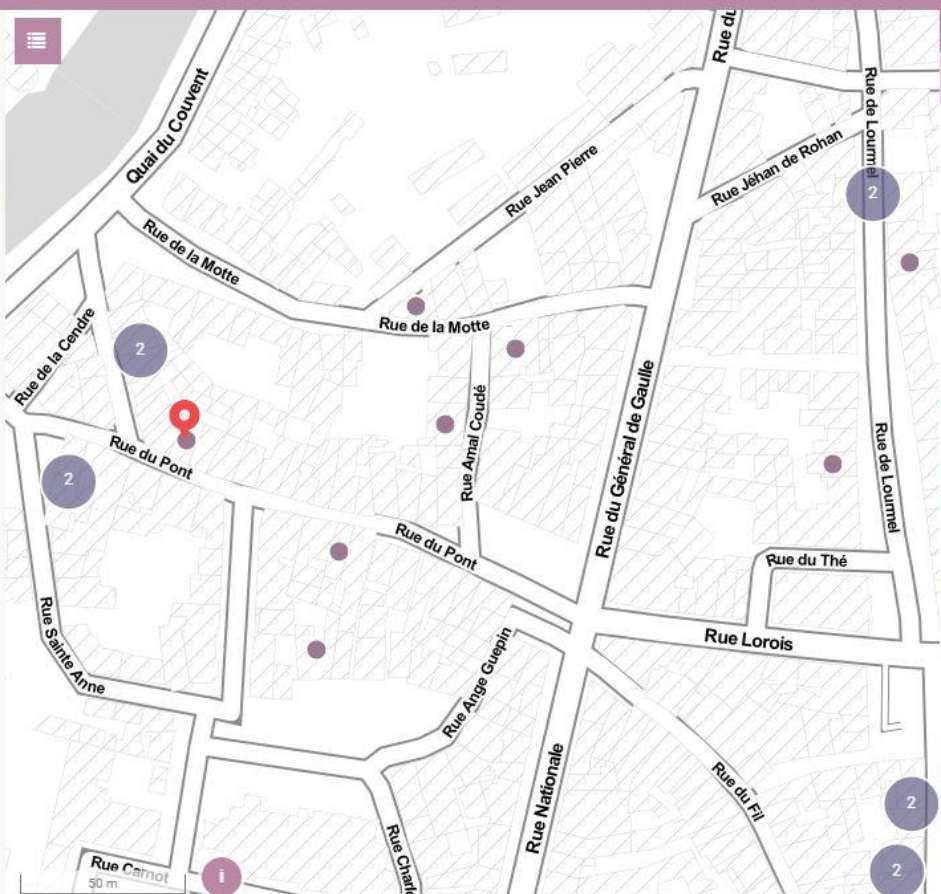
- Cartographie numérique qui fait usage d'Internet pour :
 - Créer et publier des cartes géographiques
 - Produire, diffuser et valoriser des données géographiques
 - Proposer de nouveaux services numériques
 - → Pour un public plus large



→ Kartenn ?

- Kartenn est un visualiseur cartographique créé et développé par la Région
- Le code source est ouvert et la réutilisation libre
- Utilisé par d'autres collectivités, qui contribuent à son enrichissement
- Connecté à l'écosystème géographique existant
- Kartenn est développé en mode « agile », en évolution continue.
- Un enjeu / une opportunité => un nouveau service.

→ Démo



Quai du Couvent
Rue de la Motte
Rue de la Cendre
Rue du Pont
Rue Sainte Anne
Rue Jean Pierre
Rue Amal Coudé
Rue du Général de Gaulle
Rue du Thé
Rue Lorois
Rue Nationale
Rue du Fil
Rue de Loumel
Rue Jehan de Rohan

50 m

Rechercher...

Informations

Rechercher des éléments patrimoniaux

Maison à boutique, maison à pans de bois


Source: *recensement avant étude*

Dénomination : maison

Datation : 17e siècle ; 18e siècle

Matériaux murs: pierre/granite ; pierre/schiste ; terre ; végétal en gros oeuvre/bois ; revêtement/enduit

Matériaux toiture : pierre en couverture/ardoise



<http://kartenn.region-bretagne.fr/patrimoine/>

Éléments de réflexion

- Dans les organisations, il faut une meilleure gestion des données (gouvernance)
- Les utilisateurs, en plus des cartes, souhaitent des tableaux de bord, des chiffres clés... il faut s'adapter.
- L'agilité est un atout